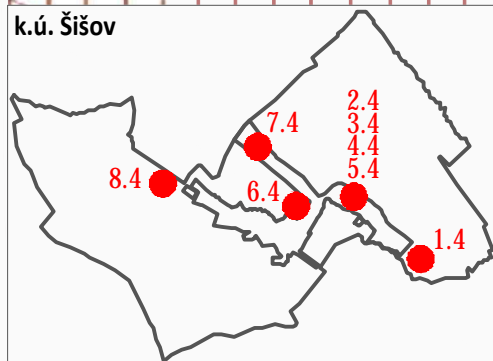
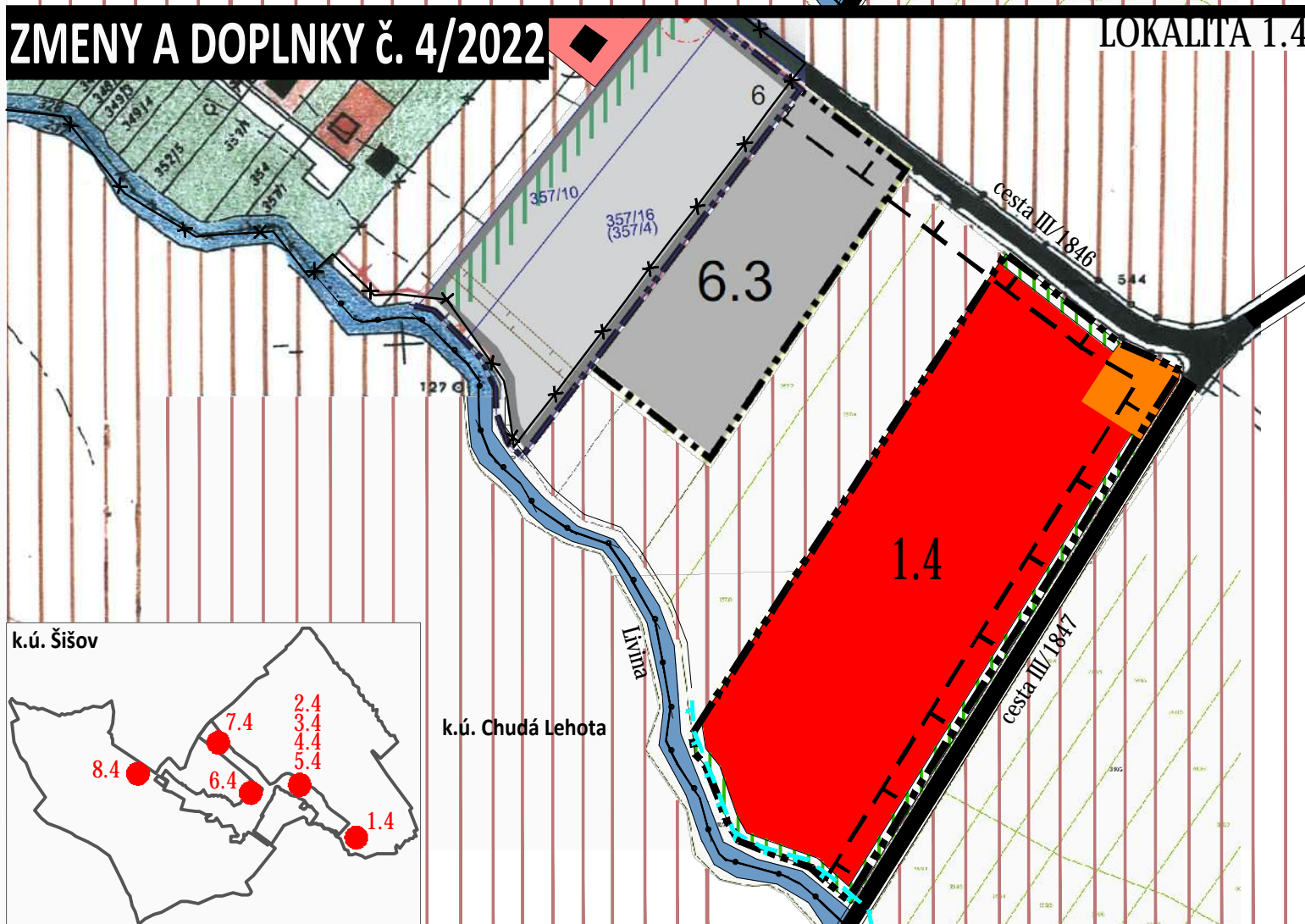
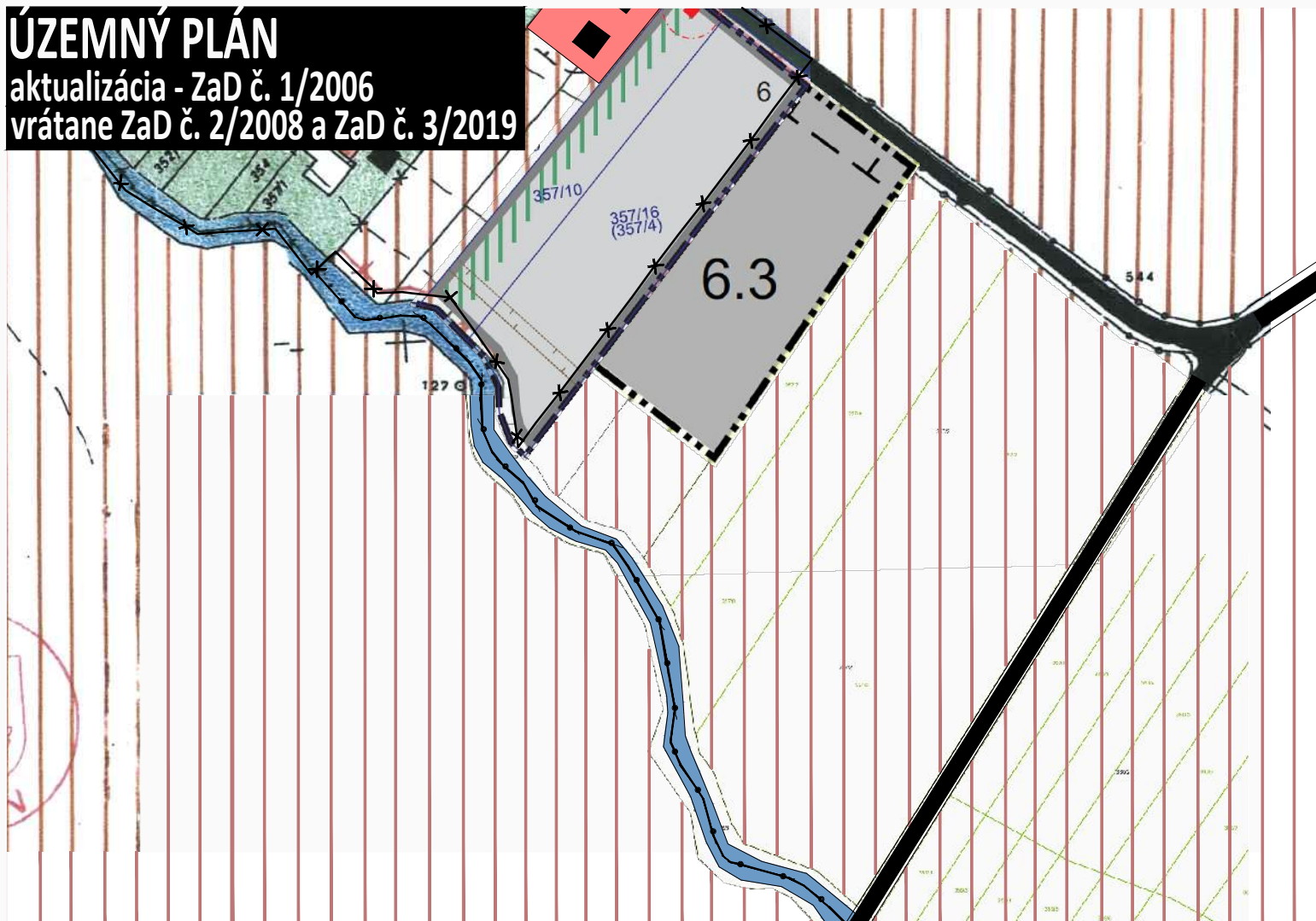


ÚZEMNÝ PLÁN
aktualizácia - ZaD č. 1/2006
vrátane ZaD č. 2/2008 a ZaD č. 3/2019



LEGENDA - ÚP, ZaD č. 1/2006 aktualizácia - ZaD č. 2/2008, ZaD č. 3/2019

HRANICA KATASTRÁLNEHO ÚZEMIA		CHRÁNENÝ AREÁL HISTORICKÝ PARK	
HRANICA ZASTAVANÉHO ÚZEMIA		OBYTNÉ BUDOVY	
OCHRANNÉ PÁSMA		BUDOVY OBČIANSKEJ VYBAVENOSTI	
OBYTNÉ PLOCHY		KULTÚRNE PAMIAHKY	
ŠPORTOVÉ A REKREAČNÉ PLOCHY		CESTY III. TRIEDY	
ZÁHRADY		ELEKTRICKÉ VN VEDENIA	
VÝROBNÉ PLOCHY POĽNOHOSPODÁRSTVA		TRAFOSTANICE	
VÝROBNÉ PLOCHY POTRAVINÁRSKEHO PRIEMYSLU		MIESTNE KOMUNIKÁCIE	
PLOCHY ORNEJ PÔDY		PEŠIE KOMUNIKÁCIE	
PLOCHY TRVALÝCH TRÁVNÝCH PORASTOV		VODNÉ TOKY A PLOCHY	
LESNÉ PLOCHY		PROTIPOVODŇOVÁ ÚPRAVA VODNÉHO TOKU	
PLOCHA CENTRA OBCE		PLOCHY PRIEMYSELNEJ VÝROBY	

LEGENDA - ZaD č. 4/2022

KATASTRÁLNE ÚZEMIE		ZASTAVANÉ ÚZEMIE	
OBYTNÉ PLOCHY		ŠPORTOVÉ A REKREAČNÉ PLOCHY, ZELEŇ	
PLOCHY IZOLAČNEJ ZELENE			

STAV	NÁVRH		STAV	NÁVRH
		OCHRANNÉ PÁSMA		
		OCHRANNÉ PÁSMA CESTY III. TRIEDY		
		OCHRANNÉ PÁSMA VODNÉHO TOKU		
		OCHRANNÉ PÁSMA 10m		
		22kV ELEKTRICKÉ VZDUŠNÉ VEDENIE		
		TRAFOSTANICA		
		PHO PÁSMA HYGIENICKEJ OCHRANY		
		DRUŽSTVO - 80m od objektov chovu		

STAV	NÁVRH		STAV	NÁVRH
		OCHRANNÉ PÁSMA CESTY III. TRIEDY		
		OCHRANNÉ PÁSMA VODNÉHO TOKU		
		VVVT vodohospodársky významný vodný tok		
		DVT drobný vodný tok		
		OCHRANNÉ PÁSMA 10m		
		22kV ELEKTRICKÉ VZDUŠNÉ VEDENIE		
		TRAFOSTANICA		
		PHO PÁSMA HYGIENICKEJ OCHRANY		
		DRUŽSTVO - 80m od objektov chovu		


ÚZEMNÝ PLÁN - ZMENY A DOPLNKY č. 4/2022 - prerokovanie

OBEC ŠIŠOV
OKRES BÁNOVCE NAD BEBRAVOU, TREŇCIANSKY KRAJ
KOMPLEXNÉ PRIESTOROVÉ RIEŠENIE

LOKALITA 1.4

OBSTARÁVATEĽ:
ZHOTOVITEĽ:
ODBORNE SPÔSOBILÁ OSOBA NA OBSTARANIE ÚPD:

Obec Šišov, Ing. Elena Valachová - starostka obce, 956 38 Šišov č. 63, 038 / 760 40 97, obecsisov@gmail.com
Ing. arch. Janka Privalincová, Nitra, 0905 116 554, jprivalincova@gmail.com
Bc. Beáta Nagyová, Kraľovičové Kračany, 0905 716 201, nagyova.beata@wmx.sk



3a