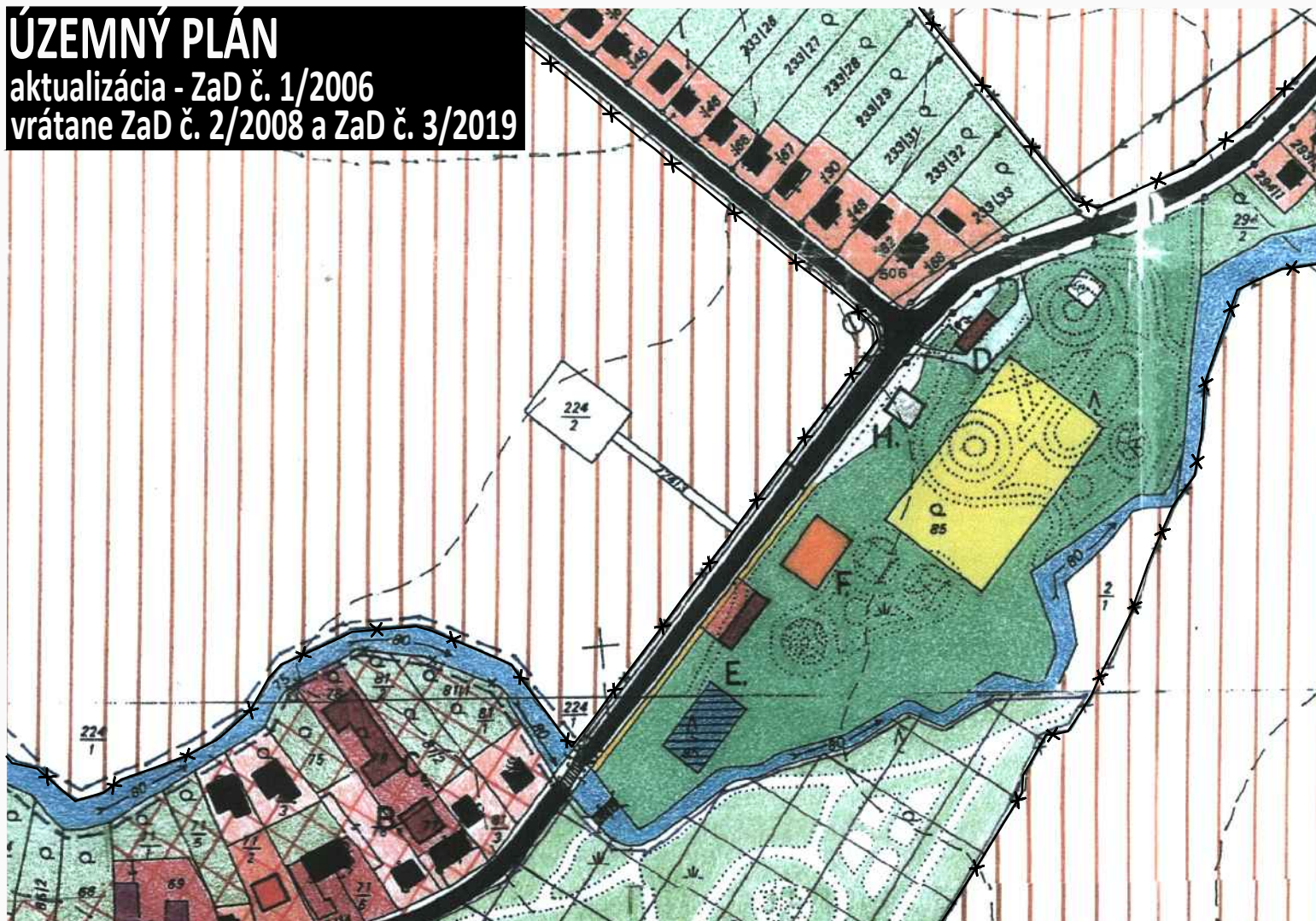
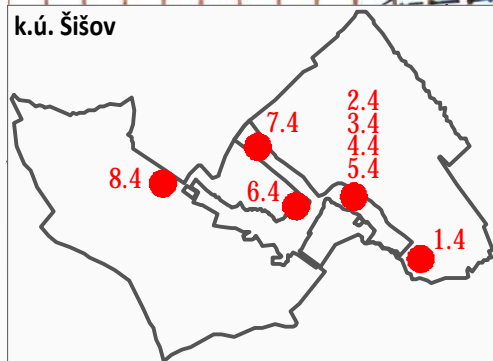
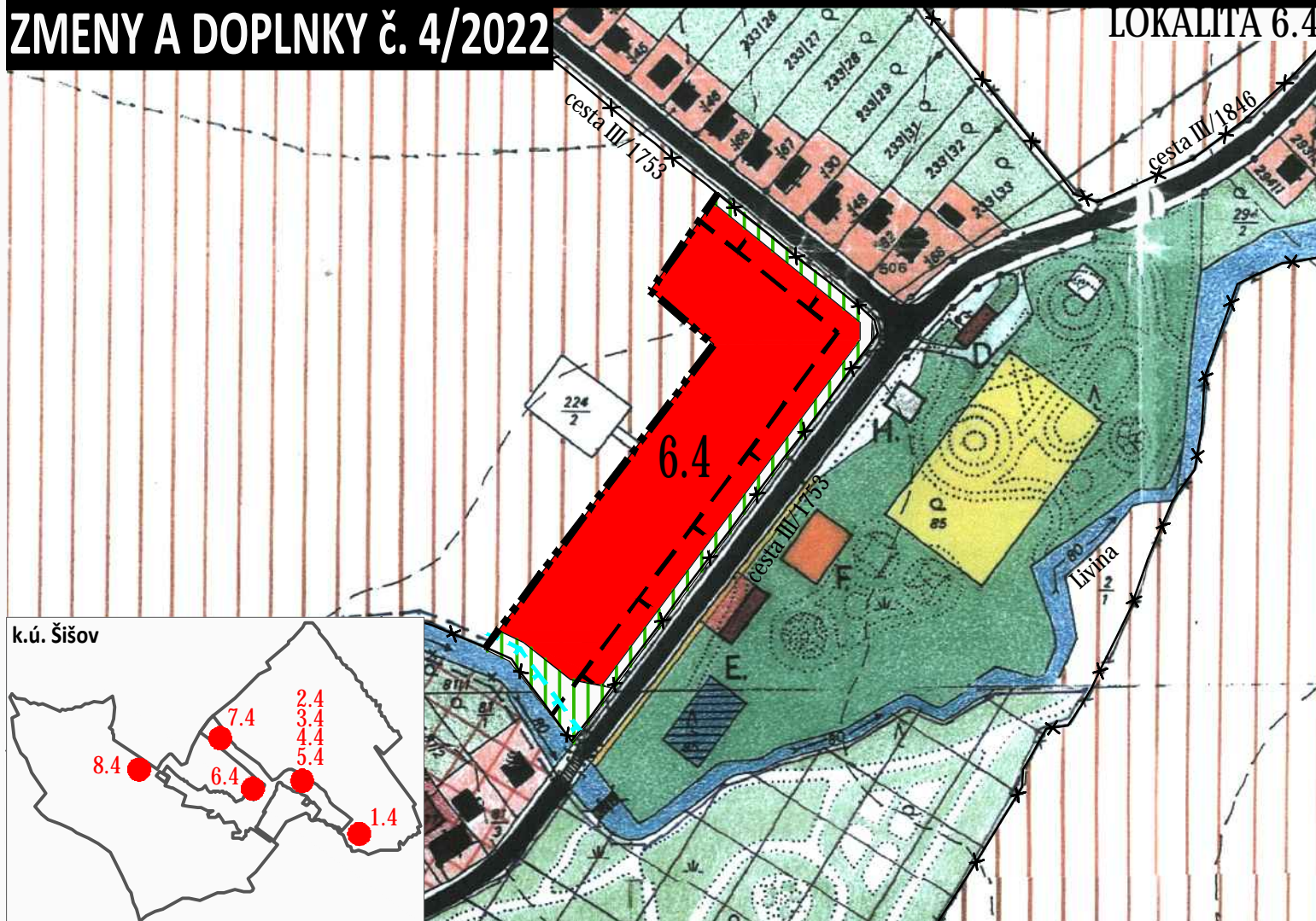


ÚZEMNÝ PLÁN
aktualizácia - ZaD č. 1/2006
vrátane ZaD č. 2/2008 a ZaD č. 3/2019



ZMENY A DOPLNKY č. 4/2022



LEGENDA - ÚP, ZaD č. 1/2006 aktualizácia - ZaD č. 2/2008, ZaD č. 3/2019

HRANICA KATASTRÁLNEHO ÚZEMIA	
HRANICA ZASTAVANÉHO ÚZEMIA	
OCHRANNÉ PÁSMA	
OBYTNÉ PLOCHY	
ŠPORTOVÉ A REKREAČNÉ PLOCHY	
ZÁHRADY	
VÝROBNÉ PLOCHY POĽNOHOSPODÁRSTVA	
VÝROBNÉ PLOCHY POTRAVINÁRSKEHO PRIEMYSLU	
PLOCHY ORNEJ PÔDY	
PLOCHY TRVALÝCH TRÁVNÝCH PORASTOV	
LESNÉ PLOCHY	
PLOCHA CENTRA OBCE	

LEGENDA - ZaD č. 4/2022

KATASTRÁLNE ÚZEMIE	
ZASTAVANÉ ÚZEMIE	
OBYTNÉ PLOCHY	
ŠPORTOVÉ A REKREAČNÉ PLOCHY, ZELEŇ	
PLOCHY IZOLAČNEJ ZELENE	

STAV	NÁVRH	
		CHRÁNENÝ AREÁL HISTORICKÝ PARK
		OBYTNÉ BUDOVY
		BUDOVY OBČIANSKEJ VYBAVENOSTI
		KULTÚRNE PAMIATKY
		CESTY III. TRIEDY
		ELEKTRICKÉ VN VEDENIA
		TRAFOSTANICE
		MIESTNE KOMUNIKÁCIE
		PEŠIE KOMUNIKÁCIE
		VODNÉ TOKY A PLOCHY
		PROTIPOVODŇOVÁ ÚPRAVA VODNÉHO TOKU
		PLOCHY PRIEMYSELNEJ VÝROBY

STAV	NÁVRH	
		OCHRANNÉ PÁSMA CESTY III. TRIEDY 20m od osi vozovky
		OCHRANNÉ PÁSMA VODNÉHO TOKU Livina - 6m od VVVT Libichavský potok - 4m od DVT obojsstranne od brehovej čiary
		VVVT vodohospodársky významný vodný tok DVT drobný vodný tok
		OCHRANNÉ PÁSMA 10m 22kV ELEKTRICKÉ VZDUŠNÉ VEDENIE TRAFOSTANICA
		PHO PÁSMA HYGIENICKEJ OCHRANY DRUŽSTVO - 80m od objektov chovu

ÚZEMNÝ PLÁN - ZMENY A DOPLNKY č. 4/2022 - prerokovanie

OBEC ŠIŠOV
OKRES BÁNOVCE NAD BEBRAVOU, TRENČIANSKY KRAJ
KOMPLEXNÉ PRIESTOROVÉ RIEŠENIE

LOKALITA 6.4

3c

OBSTARÁVATEĽ:
ZHOTOVITEĽ:
ODBORNE SPÔSOBILÁ OSOBA NA OBSTARANIE ÚPD:

Obec Šišov, Ing. Elena Valachová - starostka obce, 956 38 Šišov č. 63, 038 / 760 40 97, obecsisov@gmail.com
Ing. arch. Janka Privalincová, Nitra, 0905 116 554, jprivalincova@gmail.com
Bc. Beáta Nagyová, Kraľovičové Kračany, 0905 716 201, nagyova.beata@wmx.sk

