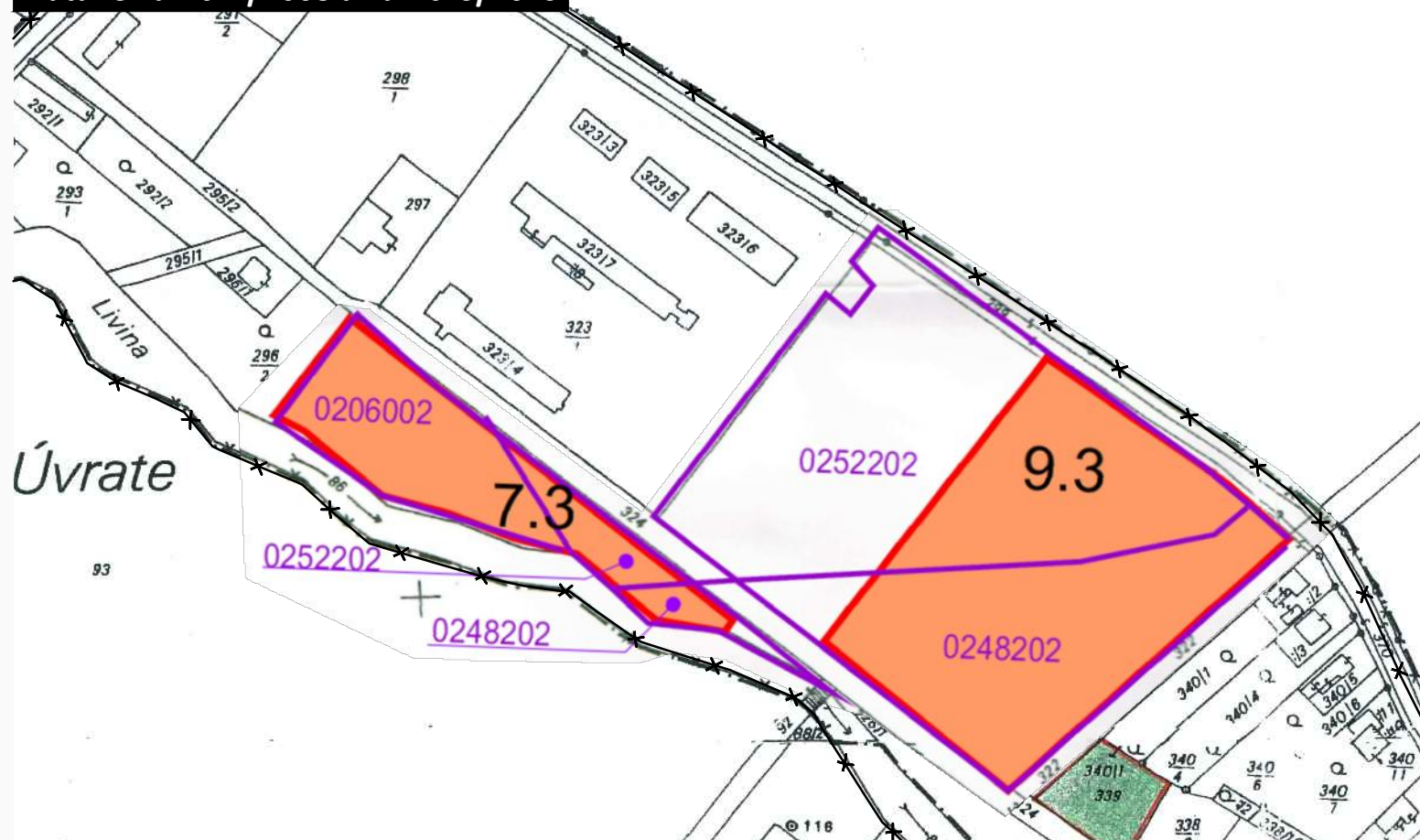


ÚZEMNÝ PLÁN

aktualizácia - ZaD č. 1/2006
vrátane ZaD č. 2/2008 a ZaD č. 3/2019



LEGENDA

- HRANICA KATASTRÁLNEHO ÚZEMIA
- HRANICA ZASTAVANÉHO ÚZEMIA K 1. 1. 1990
- HRANICA ZASTAVANÉHO ÚZEMIA K 11. 9. 2003
- HRANICA LOKALÍT
- ČÍSLO LOKALITY
- HRANICA BPEJ
- ČÍSLO BPEJ
- BONITNÁ SKUPINA
- ORNÁ PÔDA
- TRVALÝ TRÁVNÝ PORAST
- ZASTAVANÁ PLOCHA
- ZÁHRADA
- OSTATNÁ PLOCHA

LEGENDA - ZaD č. 4/2022

KATASTRÁLNE ÚZEMIE
ZASTAVANÉ ÚZEMIE

| STAV | NÁVRH |
|------|-------|
| | |
| | |
| | |

PLOCHY PERSPEKTÍVNEHO ODŇATIA POĽNOHOSPODÁRSKEJ PÔDY

PREDPOKLADANÝ ZÁBER PP

| STAV | NÁVRH |
|------|-------|
| | |

ZÁHRADA

HRANICA BPEJ
(bonitovaná pôdno-ekologická jednotka)

| STAV | NÁVRH |
|------|-------|
| | |

SKUPINA BPEJ / KÓD BPEJ

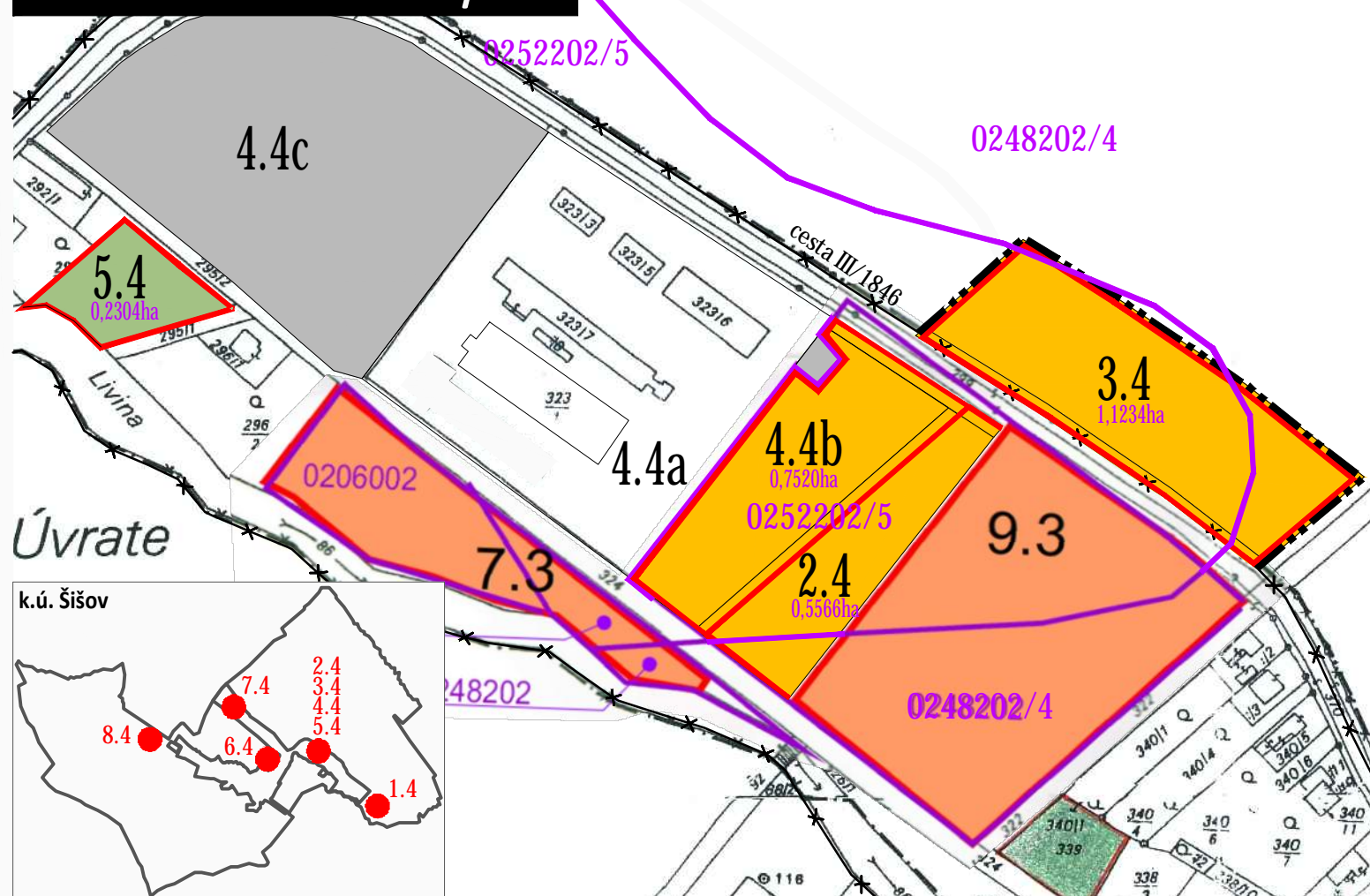
| | |
|--|--|
| | |
|--|--|

NAJKVALITNEJŠIA POĽNOHOSPODÁRSKA PÔDA

| | |
|--|--|
| | |
|--|--|

ZMENY A DOPLNKY č. 4/2022

LOKALITA 2.4, 3.4, 4.4, 5.4



ÚZEMNÝ PLÁN - ZMENY A DOPLNKY č. 4/2022 - prerokovanie

OBEC ŠIŠOV

OKRES BÁNOVCE NAD BEBRAVOU, TREŇCIANSKY KRAJ


OCHRANA PÔDNEHO FONDU

LOKALITA 2.4, 3.4, 4.4, 5.4

6b



MIERKA 1: 2 880



OBSTARÁVATEĽ:

ZHOTOVITEL:

ODBORNE SPÔSOBILÁ OSOBA NA OBSTARANIE ÚPD:

Obec Šišov, Ing. Elena Valachová - starostka obce, 956 38 Šišov č. 63, 038 / 760 40 97, obecsisov@gmail.com

Ing. arch. Janka Privalincová, Nitra, 0905 116 554, jprivalincova@gmail.com

Bc. Beáta Nagyová, Kraľovičové Kračany, 0905 716 201, nagyova.beata@wmx.sk