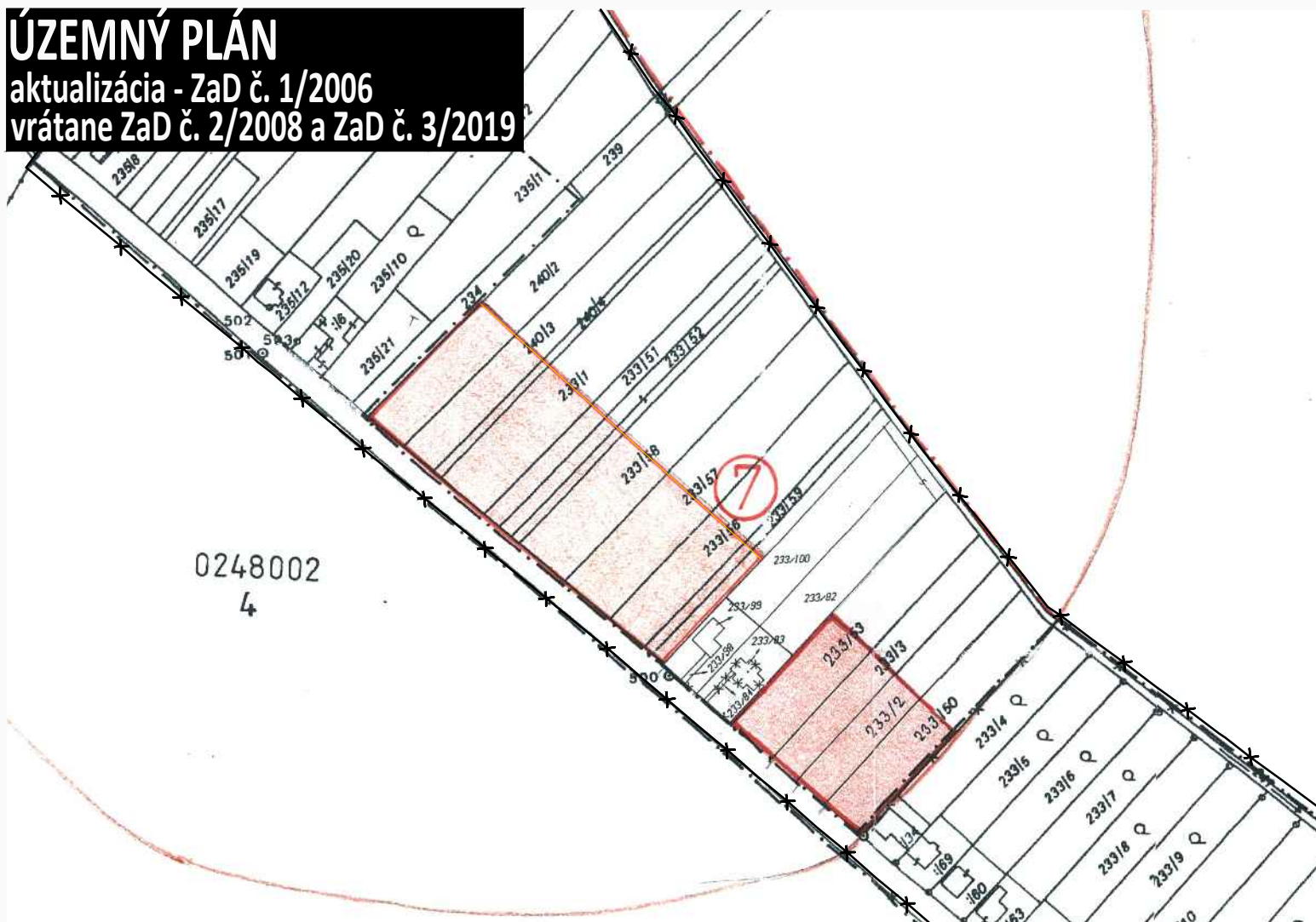


**ÚZEMNÝ PLÁN**  
aktualizácia - ZaD č. 1/2006  
vrátane ZaD č. 2/2008 a ZaD č. 3/2019



**LEGENDA**

	HRANICA KATASTRÁLNEHO ÚZEMIA
	HRANICA ZASTAVANÉHO ÚZEMIA K 1. 1. 1990
	HRANICA ZASTAVANÉHO ÚZEMIA K 11. 9. 2003
	HRANICA LOKALÍT
	ČÍSLO LOKALITY
	HRANICA BPEJ
	ČÍSLO BPEJ
	BONITNÁ SKUPINA
	ORNÁ PÔDA
	TRVALÝ TRÁVNÝ PORAST
	ZASTAVANÁ PLOCHA
	ZÁHRADA
	OSTATNÁ PLOCHA

**LEGENDA - ZaD č. 4/2022**

	KATASTRÁLNE ÚZEMIE	STAV	NÁVRH
	ZASTAVANÉ ÚZEMIE		

**PLOCHY PERSPEKTÍVNEHO ODŇATIA POĽNOHOSPODÁRSKEJ PÔDY**

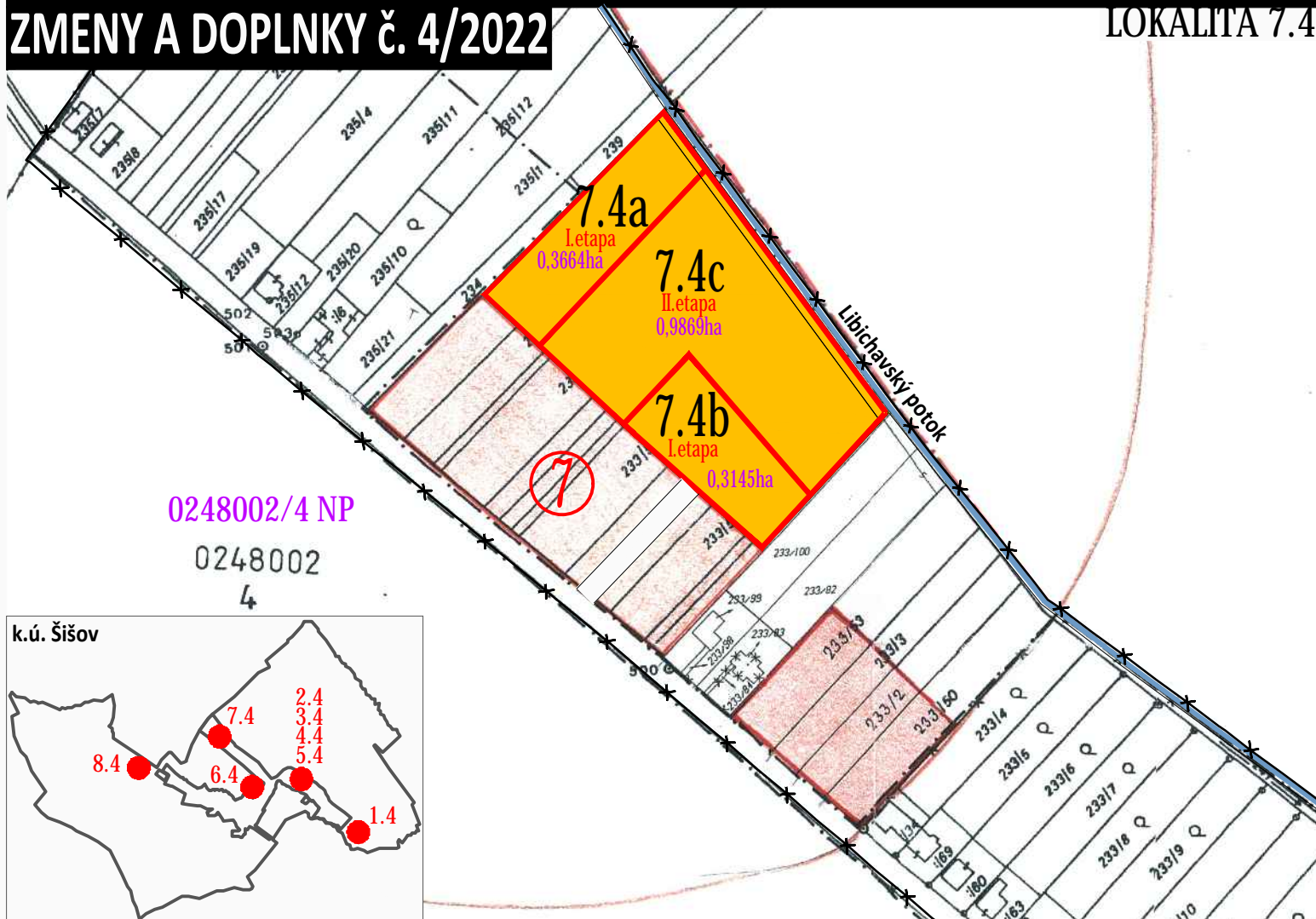
	PREDPOKLADANÝ ZÁBER PP	STAV	NÁVRH
	ZÁHRADA		
	HRANICA BPEJ (bonitovaná pôdno-ekologická jednotka)		
	SKUPINA BPEJ / KÓD BPEJ		
	NAJKVALITNEŠIA POĽNOHOSPODÁRSKA PÔDA		

**HRANICE RIEŠENIA - ETAPY VÝSTAVBY**

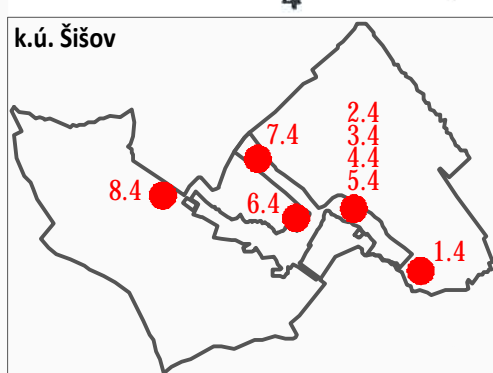
		Letapa
--	--	--------

Lokality bez etapy môžu byť použité bez obmedzenia.  
Lokality v II. etape môžu byť použité až po zaplnení lokalít v I. etape na 60%.

**ZMENY A DOPLNKY č. 4/2022**



LOKALITA 7.4




**ÚZEMNÝ PLÁN - ZMENY A DOPLNKY č. 4/2022 - prerokovanie**

**OBEC ŠIŠOV**  
OKRES BÁNOVCE NAD BEBRAVOU, TREŇČIANSKY KRAJ  
OCHRANA PÔDNEHO FONDU

LOKALITA 7.4

OBSTARÁVATEĽ:  
ZHOTOVITEĽ:  
ODBORNE SPÔSOBILÁ OSOBA NA OBSTARANIE ÚPD:

Obec Šišov, Ing. Elena Valachová - starostka obce, 956 38 Šišov č. 63, 038 / 760 40 97, obecsisov@gmail.com  
Ing. arch. Janka Privalincová, Nitra, 0905 116 554, jprivalincova@gmail.com  
Bc. Beáta Nagyová, Kraľovičové Kračany, 0905 716 201, nagyova.beata@wmx.sk



**6d**