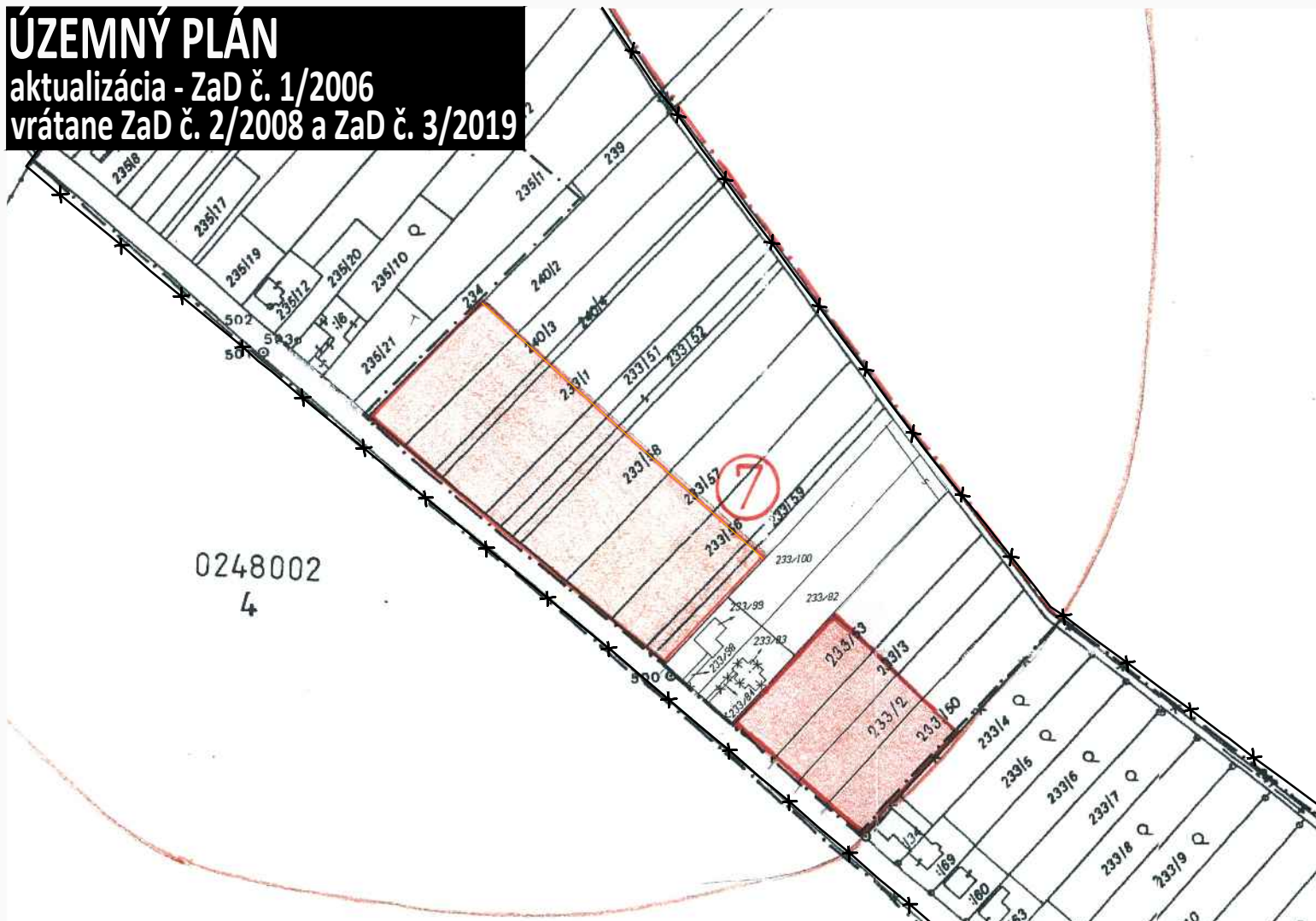


ÚZEMNÝ PLÁN
aktualizácia - ZaD č. 1/2006
vrátane ZaD č. 2/2008 a ZaD č. 3/2019



LEGENDA

	HRANICA KATASTRÁLNEHO ÚZEMIA
	HRANICA ZASTAVANÉHO ÚZEMIA K 1. 1. 1990
	HRANICA ZASTAVANÉHO ÚZEMIA K 11. 9. 2003
	HRANICA LOKALÍT
	ČÍSLO LOKALITY
	HRANICA BPEJ
	ČÍSLO BPEJ
	BONITNÁ SKUPINA
	ORNÁ PÔDA
	TRVALÝ TRÁVNÝ PORAST
	ZASTAVANÁ PLOCHA
	ZÁHRADA
	OSTATNÁ PLOCHA

LEGENDA - ZaD č. 4/2022

	KATASTRÁLNE ÚZEMIE	STAV	NÁVRH
	ZASTAVANÉ ÚZEMIE		

PLOCHY PERSPEKTÍVNEHO ODŇATIA POĽNOHOSPODÁRSKEJ PÔDY

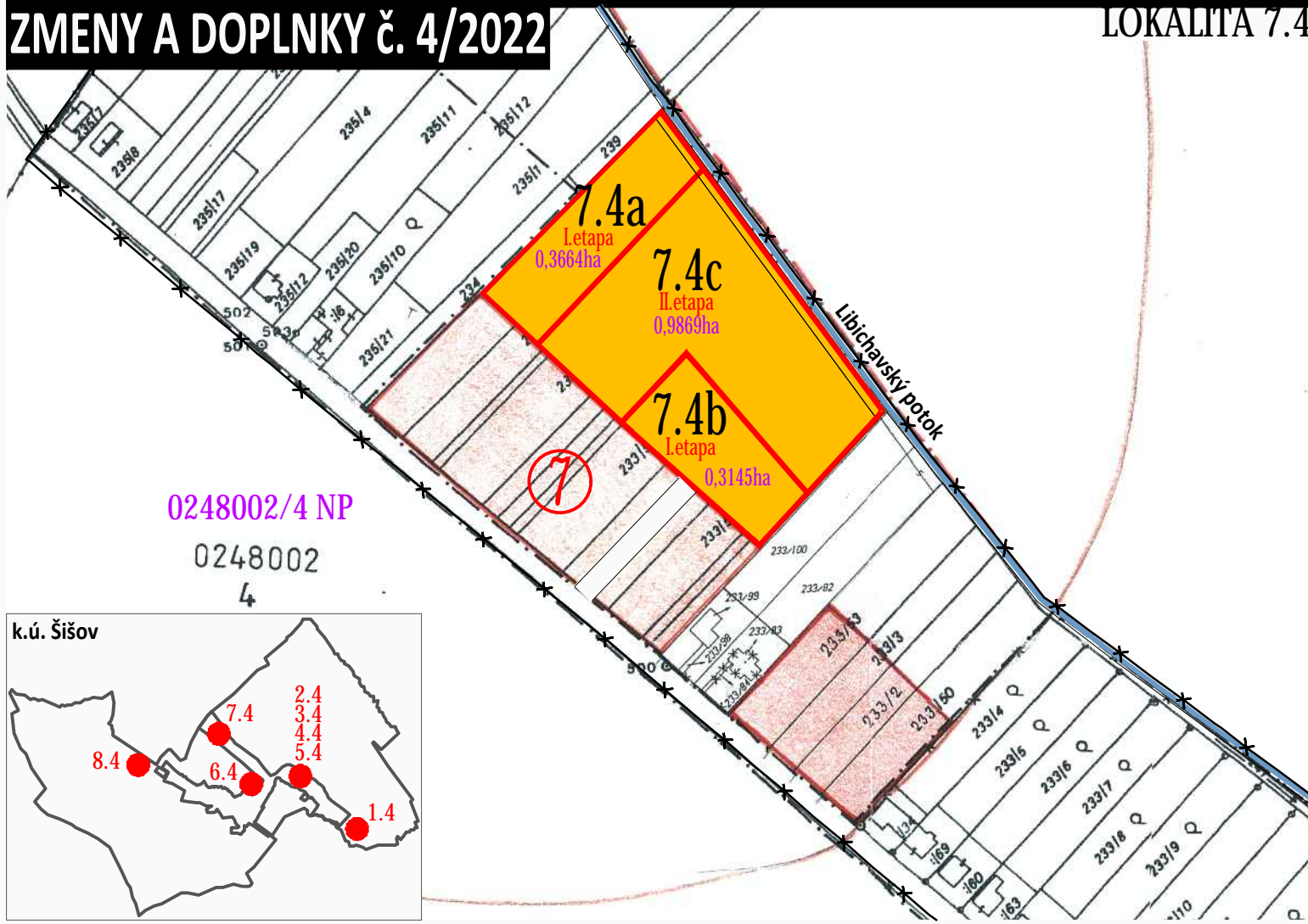
	PREDPOKLADANÝ ZÁBER PP	STAV	NÁVRH
	ZÁHRADA		
	HRANICA BPEJ (bonitovaná pôdno-ekologická jednotka)		
	SKUPINA BPEJ / KÓD BPEJ		
	NAJKVALITNEŠIA POĽNOHOSPODÁRSKA PÔDA		

HRANICE RIEŠENIA - ETAPY VÝSTAVBY

	Letapa	STAV	NÁVRH
	Letapa		

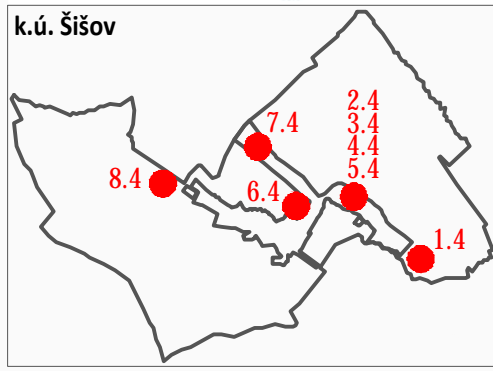
Lokality bez etapy môžu byť použité bez obmedzenia.
Lokality v II. etape môžu byť použité až po zaplnení lokalít v I. etape na 60%.

ZMENY A DOPLNKY č. 4/2022



LOKALITA 7.4

0248002/4 NP
0248002
4



ÚZEMNÝ PLÁN - ZMENY A DOPLNKY č. 4/2022 - prerokovanie

OBEC ŠIŠOV
OKRES BÁNOVCE NAD BEBRAVOU, TREŇCIANSKY KRAJ
OCHRANA PÔDNEHO FONDU

LOKALITA 7.4

OBSTARÁVATEĽ:
ZHOTOVITEĽ:
ODBORNE SPÔSOBILÁ OSOBA NA OBSTARANIE ÚPD:

Obec Šišov, Ing. Elena Valachová - starostka obce, 956 38 Šišov č. 63, 038 / 760 40 97, obecsisov@gmail.com
Ing. arch. Janka Privalincová, Nitra, 0905 116 554, jprivalincova@gmail.com
Bc. Beáta Nagyová, Kraľovičové Kračany, 0905 716 201, nagyova.beata@wmx.sk



6d